

# 明日香村 内堀内池 ハザードマップ

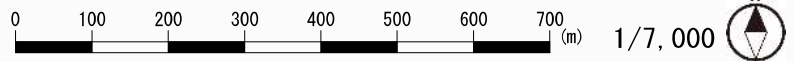
## ため池ハザードマップとは？

ため池ハザードマップは、万一の地震や大雨によってため池が決壊するおそれのある場合または決壊した場合に迅速かつ安全に避難するために役立つ情報を提供するものです。また、住民のみなさんがため池ハザードマップを通じて、想定される被害を知ることによって、地域の防災・減災力の向上に取り組まれることを目的としています。

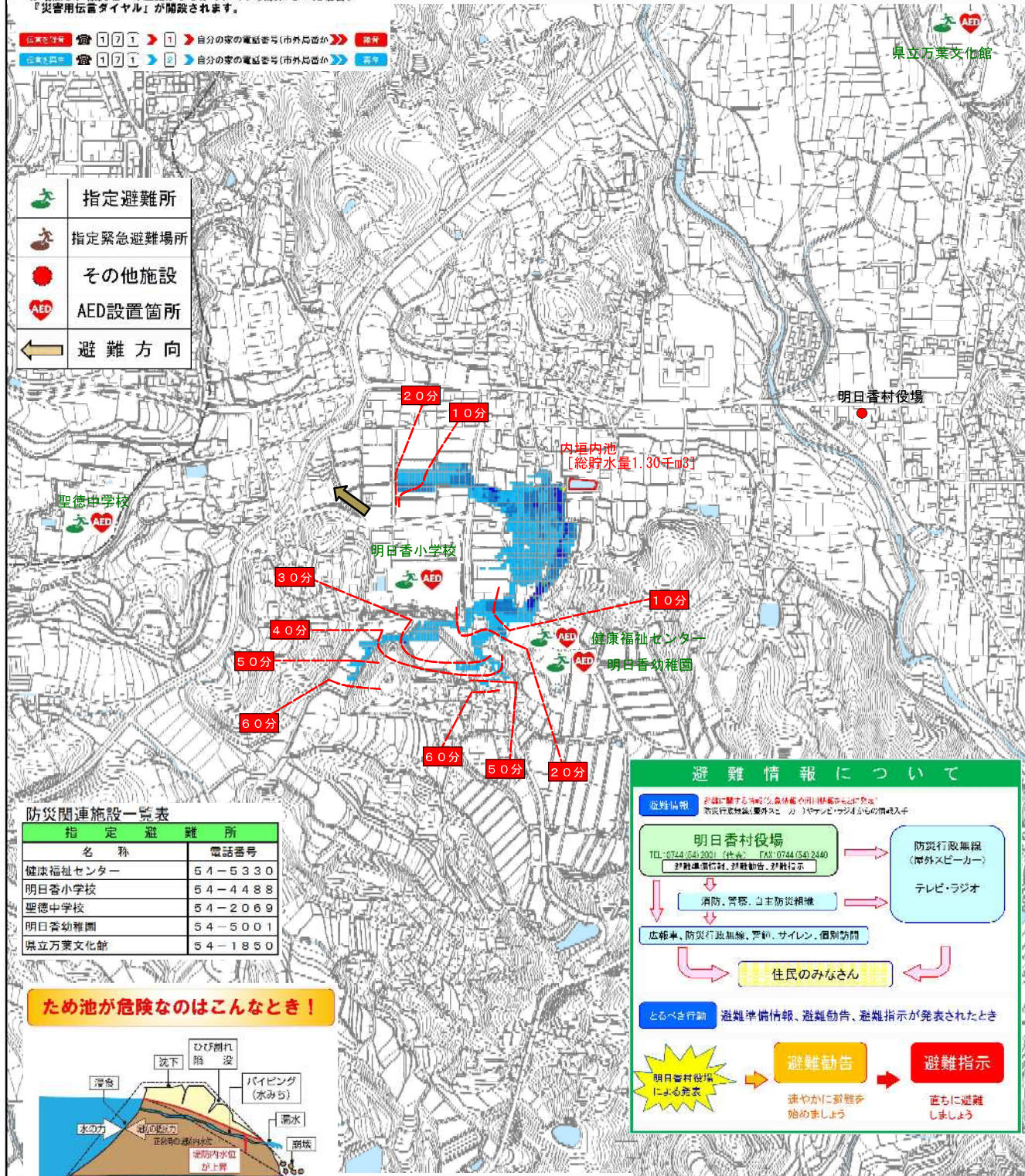
### 災害用伝言ダイヤルの利用方法

地震や洪水など災害発生時に、被災地の方の安否を気遣う通話が増加し、被災地への通話がつながりにくい状況になった場合、「災害用伝言ダイヤル」が開設されます。

- 伝言ダイヤル 071-1 → 1 → 自分の家の電話番号(市外局番) → 発信
- 伝言ダイヤル 071-1 → 0 → 自分の家の電話番号(市外局番) → 着信



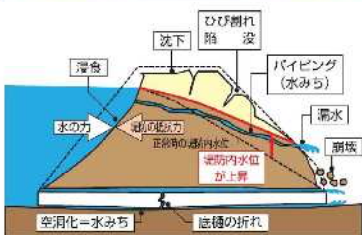
- 指定避難所
- 指定緊急避難場所
- その他施設
- AED設置箇所
- 避難方向



### 防災関連施設一覧表

指定避難所	名称	電話番号
	健康福祉センター	54-5330
	明日香小学校	54-4488
	聖徳中学校	54-2069
	明日香幼稚園	54-5001
	県立万葉文化館	54-1850

### ため池が危険なのはこんなとき！



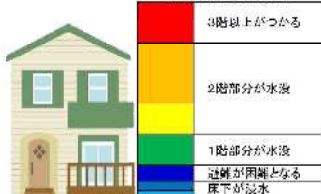
#### 豪雨時

- 急激な水位上昇により、流水が堤体を越えようとする場合
- 漏水が急激に増えた場合や漏水に濁りが生じた場合
- 堤体が陥没し、漏水が生じた場合

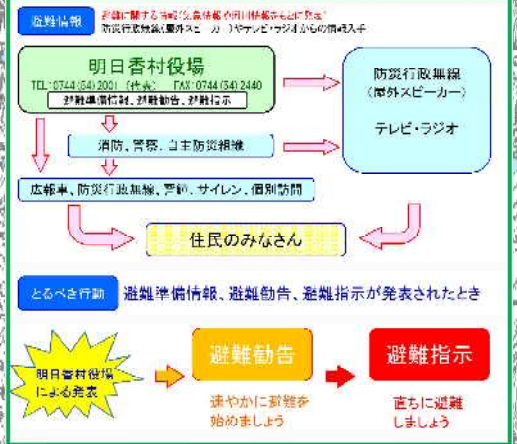
#### 地震時(震度4以上)

- 堤体の陥没やひび割れが発生し、急激な漏水量の増加や漏水に濁りが生じた場合

### 浸水深の目安



### 避難情報について



### 奈良地方気象台が発表する大雨に関する予報と発表規準

5.0m	<b>大雨注意報</b>	災害が起るおそれがある場合に発令されます。 1時間雨量・・・30mm以上
3.0m	<b>大雨警報</b>	重大な災害の起こるおそれのある場合に発令されます。 1時間雨量・・・50mm以上
2.0m	<b>大雨特別警報</b>	台風や集中豪雨により数十年に一度の頻度となる大雨が予想されるなど、1年以上にわたる連続的な大雨や特別豪雨により、大雨となる見込まれる場合に発令されます。